

# Cugn di Goria e Monte Nebin

scritto da Fabio Aquilano | 8 Gennaio 2015

Escursione semplice e ripagante, al Cugn di Goria e Monte Nebin, ottima per principianti, sia con racchette da neve che con pelli di foca. La partenza è situata al Colle della Cavallina, 1941 m.

## Accesso

In auto percorrere il fondovalle della Valle Maira; superato S. Damiano Macra, all'ingresso del Comune di Stroppo, svoltare a destra e imboccare la stretta carreggiabile all'altezza di Bassura, in direzione del Colle di Sampeyre. La rotabile lambisce le frazioni Paschero, Morinesio, Cucchiales, S. Martino e si inerpicca lungo la valle sino al Colle della Cavallina, dove in prossimità del Rifugio La Sousto possiamo lasciare l'auto. Una bella edicola ci mostra la carta dei sentieri della zona, indicandoci la via.

## Itinerario

Si percorre per circa 1 km la stradina innevata che conduce al Colle Sampeyre e si abbandona uscendo a destra in direzione della linea di tralicci elettrici. Quindi si prosegue intuitivamente in salita in direzione dello spartiacque Maira - Varaita.

Si raggiunge l'ondulata sommità dopo una serie di dossi: ore 1,30 circa dalla partenza.


Man mano che si sale, l'intero arco delle cime vicine si apre alla vista; da ovest a est: Oronaye, Chersogno, Sebolet, Rocca Galeo, Pelvo d'Elva; e il Monviso, col Dado di Vallanta.




Risalendo sulla strada del Colle di Sampeyre, innevata in inverno




Monte Nebin alla nostra destra




Salendo



Salendo, vista alla nostra sinistra : il M. Chersogno



Monte Chersogno, parete Sud



Monviso, parete Sud e Dado di Vallanta



Salendo

Volendo si può proseguire sino alla Croce di Cima del prospiciente Monte Nebin (2511 m).



Monte Nebin a destra

Scendere brevemente di 50 m e risalire (40 min) per l'evidente cresta ponendo attenzione alle cornici che si formano sul lato sud.

### **Ritorno**

Per la via dell'andata.


Sulla strada del rientro, scendendo verso Stropo, all'altezza di un tornante, fermarsi alla bellissima pieve del XII secolo di San Peyre che, chiusa al pubblico, custodisce gelosamente i suoi splendidi affreschi medievali.




Cartello Pieve di San Peyre



Campanile Pieve San Peyre



Pieve di San Peyre (XII sec)



Sbirciando dalla serratura, gli affreschi della Pieve di San Peyre

Materiali: normale dotazione per escursioni con racchette da neve.