

# La Valle dei Principi (anello sentieri 11-11B, poi fino a Bielciuken)

scritto da Roberto Gardino | 24 Agosto 2021

Una valle incantata sopra Gressoney-Saint-Jean: la Valle dei Principi, raggiunta salendo da località Valdobbia Dessous (Ondrò Verdebio) e salendo prima verso il Colle di Valdobbia (passando vicino all'Alpe Cialfrezzo Dessous) per poi andare verso la valle. Un anello sentieri 11 poi 11B, poi sentiero fino a Bielciuken. (Il punto di partenza e quello di arrivo in questo percorso sono diversi).



Parte alta della Valle dei Principi

## Accesso

Da Pont-Saint-Martin si percorre sulla strada regionale la Valle del Lys (Val di Gressoney) fino a Gressoney-Saint-Jean e nell'abitato, in località Valdobbia Dessous (Ondrò Verdebio), quando si incontra l'indicazione per Castel Savoia si svolta a sinistra e subito dopo a destra nella strada che costeggia il Lys; lì si parcheggia, sono presenti diversi posti auto.

## Itinerario

Sulla strada regionale percorsa si trova un cartello indicatore che segnala la partenza del sentiero n. 11 per il Colle di Valdobbia, dove c'è il Rifugio Ospizio Sottile.



Indicazioni alla partenza a Gressoney

Il sentiero inizialmente sale fra le case, dove terminano di fianco ad una cappella votiva c'è una palina.



All'uscita dell'abitato

Ci si addentra nel bosco di larici su sentiero ben tracciato.



Sentiero nel bosco

Più avanti si incontra una nuova palina dopo la quale si svolta leggermente a sinistra. (A destra si può seguire il percorso classico per la Valle dei Principi, sentiero 11B, l'itinerario classico si trova all'itinerario La Corna dalla Valle dei Principi).




Palina segnaletica, svolta a sinistra

Il sentiero ben curato sale deciso nel bosco a serpentine. Si raggiunge un valloncetto che si risale passando sotto delle barriere paravalanghe; durante la salita belle aperture sul versante idrografico opposto.



Punto panoramico con Ulrico e Mariangela



Punta della Regina e Colle della Ranzola

Poi si continua a seguire il sentiero che va a sinistra sulla sponda del profondo vallone solcato dal torrente Valdobbia e si raggiunge l'Alpe Cialfrezzo (Tschalvrétzò) a 1897 m; vicino all'alpeggio si nota un bel crocifisso in legno.



Alpe Cialfrezzo di sotto



Il crocifisso in legno

Si continua attraversando il torrente su un ponticello in legno. Quando si vede bene l'Alpe Cialfrezzo Dessus (2030 m) ci si sposta dal sentiero verso destra.



Alpe Cialfrezzo Dessus

Si traversa il ripiano erboso solcato da un rio e si attacca la zona boschiva (alberi abbastanza radi) su una traccia poco evidente.



Armando e Ulrico all'attacco della zona boschiva

Poi il terreno diventa prevalentemente pianeggiante e si riconduce al sentiero 11B.



Il terreno si appiana




Sentiero 11B

Si passa, salendo leggermente, vicino alla baita Scherpia Dessus.



Scherpia Dessus

Il sentiero poi percorre una spalla con un grande ripiano a destra.



Parte alta della Valle dei Principi

Mentre a sinistra c'è un piccolo lago.



Laghetto nella Valle dei Principi




Elena, Armando, Ulrico, Mariangela

e Roberto


## **Ritorno**

Quindi si comincia a scendere nel pianoro più grande solcato dal rio, da dove lo stesso entra nella valle si sale per la Punta Carestia o Corno Rosso, 2979 m.



Scendendo nel pianoro più grande

La valle per la ricchezza d'acqua è di un verde vivissimo anche d'agosto.



Acqua purissima


E' un continuo alternarsi di prato e acqua e il sentiero fa passare più volte il piccolo rio.






Alternarsi di prato e acqua

Si percorre la valle leggermente verso Ovest scende in modo diretto passando a destra e a sinistra verso l'alpeggio Obre Hobeerg. (Lo sfondo è dominato dal Mont Nery).



Per il sentiero 11A

Raggiunto l'alpeggio noi siamo andati dalla palina verso sinistra in diagonale, il sentiero scende decisamente; rispetto ad alcuni anni fa è stato risistemato e scende abbastanza vicino al Rio Horòbach. Si passa, scendendo, dalla Baita della Corna.



## Discesa

La zona (Bosmatto) era stata interessata in basso da movimenti franosi e c'è un rilevatore posizionato per monitoraggio dei fenomeni franosi.



Stazione di segnalazione di movimenti franosi

Si arriva a Bielciuken passando vicino ad alcune case ed imboccando una strada sterrata.



Verso la Strada Regionale del Lys

Nel caso si sia parcheggiato vicino alla partenza si risale la Strada Regionale del Lys. (Vedi anche su questo sito un'altra descrizione di percorso per la Valle dei Principi ed anche l'itinerario alla Corna dalla Valle dei Principi.

Materiali: normale dotazione da escursionismo.