

Lago di Monastero

scritto da Roberto Gardino | 2 Febbraio 2021


Da Fontana Cristina in Valle Tesso al Lago di Monastero in Val Grande di Lanzo: escursione con le racchette da neve lunga e panoramica, con bellissima vista sulle montagne delle Valli di Lanzo e su molte altre cime.

Accesso

Dall'abitato di Lanzo si segue la strada per Chiaves e prima di raggiungere il centro paese si devia, ripida curva, a destra imboccando la carrozzabile che passa da Curchiatto e porta a Fontana Sistina dove si parcheggia.

Itinerario

Dal piazzale si segue la strada.



Si percorre la strada

Si tralascia il sentiero 3R (altra possibile via di avvicinamento) che parte all'altezza di una grande curva per continuare sulla strada che volge decisamente a sinistra.



Cartello alla deviazione che si tralascia

Dopo un lungo tratto di strada si incontra un cartello e si abbandona la strada pianeggiante per salire a destra su sentiero.



Cartello

Si raggiunge Colle San Giacomo a 1464 m, e dopo poco si arriva alla panoramissima Alpe Santa Barbara posta a 1504 m, tra le cime che si vedono vanno segnalate al Punta Girard e l'Uja della Gura che trovate sul sito.



Uja Bessanese e Uja di Mondrone



Thomas, Giovanni e Alessandro

Si risale dietro l'Alpe passando nel bosco rado.



Alpe Santa Barbara

Si raggiunge una baita e successivamente si passa vicino a due ripetitori per arrivare, percorrendo una stretta stradina, al piazzale del Colle della Forchetta, posto a 1589 m.



Colle della Forchetta

Al Colle della Forchetta c'è un monumento dedicato a due giovani partigiani che caddero in combattimento. Si continua sulla strada che passa appena a destra della dorsale.



Strada

Quindi si raggiungono due costruzioni, una grande e una ristrutturata, poste a sinistra.



Micaela, Fabio e Alessandro guidano il gruppo

Si prosegue su una strada che si sposta a sinistra della dorsale per un tratto abbastanza lungo. Quindi la strada si abbandona per salire in diagonale un pendio abbastanza erto, è la parte della salita è più impegnativa. Giunti sulla dorsale si vede l'Alpe di Monastero, posta a 1971 m.



Alpe di Monastero, 1971 m

Dall'Alpe di Monastero si procede con un percorso prevalentemente pianeggiante.



Verso il Lago di Monastero

Quindi si arriva al Lago di Monastero, 1993 m, coperto dalla neve e posto in una conca.




Lago di Monastero



Roberto vicino al Lago di Monastero

La conca è dominata dalla Punta Gias Vej, 2180 m.



Gias Vej


Sul lato opposto spiccano la Punta Marsè e l'Uja di Bellavarda, 2145 m.



Punta Marsè e Uja di Bellavarda

Ritorno

Per la via dell'andata. Si possono godere bellissime viste sulle montagne delle Valli di Lanzo e di Ceresole.




Le Levanne

Dopo poco a destra si può vedere la Punta di Ceresole con dietro Il Roc.



Punta di Ceresole

L'Uja di Mondrone con dietro l'imponente Bessanese.



Uja di Mondrone in primo piano

Lontane la Croce Rossa e la Punta d'Arnas.




Daniele verso l'Alpe di Monastero


Nella foto seguente si vede bene la strada che si percorre.



Via del ritorno



Vista sulla pianura



Il grande declivio prativo

Materiali: normale dotazione per racchette da neve. Percorrendo una dorsale portare vestiario

antivento.