

# Piccola Ciamarella

scritto da Roberto Gardino | 5 Marzo 2016

Bella montagna sulla costiera della Ciamarella con salita dalla Valle dell'Arc: dal Refuge des Evettes alla Petite Muraille d'Italie, al colle e da lì alla cima, l'ultimissima parte su roccia.

## Accesso

Dal Moncenisio si scende a Lanslebourg, quindi a destra per Bessans e Bonneval, da Bonneval-sur-Arc, strada a destra per qualche chilometro per il villaggio dell'Ecot ove si lascia l'auto, nei posteggi.

## Itinerario al Refuge des Evettes

Si prende il sentiero che sale verso nord con ampi tornanti il fianco della valle. A un certo punto ci sono due possibilità: continuare dritto, sentiero che percorre un tragitto più lungo e meno ripido, o svoltare a destra con salita più breve e più ripida.



Cartello indicatore

Successivamente si sbuca sul pianoro ove sorge sulla sinistra il Refuge des Evettes (ore 1,30) posto a 2590 m.



Refuge des Evettes

Arrivo al Refuge des Evettes 8foto presa in altra occasione) con l'Uja della Gura sullo sfondo.


### **Itinerario alla Piccola Ciamarella**

Il giorno dopo si scende per 150 m circa sul fondo della conca glaciale e ci si tiene a destra (ometti). Si percorre tutta la valle tra macereti, residui nevosi e pietraie, per un'ora circa, fino a raggiungere il fronte crepacciato del ghiacciaio des Evettes.



Conca glaciale

Calzati i ramponi si sale il canale di destra, inclinazione di 30°, poi si prosegue prima in piano quindi con piccole salite, in direzione nord.



La cima al centro


Si esce sul piano superiore a 2850 m e si volge a destra.




Salendo in diagonale



Si giunge sotto la barriera rocciosa delle Petite Muraille d'Italie, dove a destra sale la traccia verso il Monte Collerin e l'Albaron di Savoia. Per la Piccola Ciamarella si sale a sinistra, direzione nord-est, il largo canale che con inclinazione di 35° conduce al colle tra la punta Chalanson e la Piccola Ciamarella, 3433 m.



In prossimità del colle




Si vede il percorso di salita

Dal colle si volge a sinistra direzione est per cresta, neve e roccia.



Inizio cresta

Al termine, con alcuni passaggi su roccia,




Ultimo tratto su roccia alla Piccola Ciamarella

si raggiunge l'esile punta della Piccola Ciamarella, 3534 m. Vicina l'Uja di Ciamarella.



Croce di vetta




Angelo e Roberto in vetta

Si stagliano in lontananza il Grand Combin e il Mont Vélan.



Grand Combin e Vélan

Lontano si erge imperioso il Monte Bianco.



In lontananza il Monte Bianco

## **Ritorno**

Discesa per lo stesso itinerario di salita.



Scendendo con la Punta Chalanson di fronte

Di fronte la Punta Chalanson. In tutte le direzioni il panorama è fantastico.



Inizio del traverso



Angelo sul traverso



Sullo sfondo la cima con il percorso di salita



Percorso

Materiali: dotazione essenziale per ghiacciaio.