

Punta Ciatagnera

scritto da Roberto Gardino | 16 Dicembre 2019

Seconda cima più elevata della dorsale tra la Valle Argentera e Val Thuras, panoramica e poco salita, la Punta Ciatagnera, percorso escursionistico con parte terminale in cresta. Sulla costiera che porta alla Punta Marin.

Accesso

Si percorre la strada provinciale che collega l'abitato di Cesana Torinese con Sestriere passando per Bousson, quindi poco oltre un bivio per il Lago Nero si imbecca sulla destra la strada per la località Thures e la si percorre fino a un tornante sotto l'abitato. Giunti a questo punto, si lascia la strada principale per la sterrata che risale la valle arrivando all'abitato di Rhuilles, 1657 m, che si supera e trascurata la strada che, sulla destra, attraversa il torrente Thures, si continua fino alle Grange Thuras Inferiori, che sono semidistrutte. Le condizioni di questa sterrata, solitamente percorribile da qualsiasi auto, possono variare di anno in anno. Noi, avendo una Panda 4x4, abbiamo superato il ponte e proseguito fino alle Grange Turràs.


Itinerario

Poco oltre le Grange Turràs a 2071 m si scende, sulla destra palina con indicazione al torrente Thuras.




Cartello indicatore per la Punta Ciatagnera

Verso il fondo della valle si vede la bella piramide del Monte Chaberton.



Si vede il Monte Chaberton

Dopo breve discesa si attraversa il torrente sul Ponte Ciatagnera, costituito da tronchi affiancati, a 2064 m.



Si attraversa il torrente Thuras

Dopo il ponte si volge decisamente a destra avendo a fianco il torrente, si traversa in leggera diagonale seguendo le vaghe tracce fino a raggiungere un boschetto (in foto a sinistra) quasi al limite del pianoro, dove si incontra un sentierino.



Ci si dirige decisamente a destra

Questo passa in prossimità di un piccolo rio e svolta decisamente a sinistra risalendo la costiera. La salita della parte più ripida taglia in diagonale, passando vicino ad affioramenti rocciosi, e dopo si raggiunge una zona erbosa ampia e poco erta.



Il sentiero volge a sinistra

Su una piccola traccia di sentiero, non sempre evidente, ci si dirige alla base dell'ampio pendio-canale detritico che porta al Colle del Boucher. Si risale, e a una quota tra i 2800 - 2900 m, scegliendo il percorso migliore, ci si dirige decisamente a destra in leggera salita (versante occidentale della Punta Ciatagnera).




Verso il Colle del Boucher

Si continua a salire diagonalmente per pendii detritici avvicinandosi alla base di un ripido canalino che si risale.



Salendo nella parte più erta

Un buon riferimento visivo è un torrione sulla destra della salita.



Si individua a destra un torrione



Su sfasciumi per percorso non obbligato

In cresta

Raggiunto il punto dove confluisce la cresta sud-ovest si sale, leggermente a sinistra del filo.



Costiera verso la Punta Ciatagnera in Val Thuras

Alle spalle la costiera che va dalla Punta Merciantaira al Terra Nera, sullo sfondo il Pic de Rochebrune.



Ultimo tratto verso la cima nord-est

Nel percorso si arriva prima alla cima sud-ovest e poi al punto con la maggiore elevazione, la cima nord-est. La Punta Ciatagnera, incontro di tre creste, ha sulla cima un segnale di pietre.




Angelo arriva alla Punta Ciatagnera



Quota della Punta Ciatagnera

Bella apertura sulle cime degli Écrins con il Dôme de Neige e la Gran Ruine.



Le montagne dell'Écrins

La cresta scende verso il Roc de Boucher e poi prosegue verso il Gran Roc e Punta Muta.



Cresta verso il Colle e il Roc de Boucher

Altra cresta verso la Gran Cima con vista su Sestriere.



Vista su Sestriere

Ritorno

In discesa si può seguire lo stesso itinerario di salita.



Verso la base tra gli sfasciumi

Dopo gli sfasciumi su sentiero.



Sulla via del ritorno su magri prati



Gianni in discesa

Una bella gita a una montagna ingiustamente ignorata, tempo stimato quattro ore circa, noi siamo saliti in un tempo minore.

Materiali; normale dotazione escursionistica. Nel canale occorre aiutarsi talvolta con l'uso delle mani e prestare attenzione.