

# Punta Roma

scritto da Fabio Aquilano | 29 Settembre 2011

In Valle Po, una delle cime della costiera del Monviso verso il Colle di Traversette: la Punta Roma tra la Gastaldi e la Punta Udine alla quale è unita da una bella cresta dentellata.

## Accesso

Si risale la Valle Po, toccando Paesana e quindi Crissolo, da lì d'inverno la strada è aperta fino a Pian Melzè o Pian della Regina, 1714 m, mentre d'estate raggiunge il Pian del Re, 2020 m, parcheggio a pagamento.



Monviso


## Itinerario

Da Pian del Re si segue il sentiero V17 per il Rifugio Giacoletti. Si prosegue fino a oltrepassare il Lago Superiore, 2313 m, e poco dopo si incontra il sentiero che arriva dal Lago Chiaretto.



Lago

Si segue lo stesso sentiero fino alla quota 2560 m dove si segue la diramazione verso sinistra (V18) che prima su massi e poi su erba si porta sotto la nostra meta.



Verso la Punta Roma

Qui si raggiunge un canalino roccioso posto sul fianco sud-est della Punta Roma. L'attacco della salita, alla base della parete, è individuato dalla palina segnaletica al termine del sentiero.




Palina segnaletica alla base del canalino

Seguendo i segnavia rossi si sale il canalino II°, è presente una corda fissa. giungendo su una cengia obliqua.




Canalino roccioso

Si giunge poi a una cengia obliqua. Si segue la cengia, poi si sale per un breve canale. Dopo si supera un costone si prosegue in direzione del roccioso spartiacque principale.



Verso la cima

Infine giunti sotto la cresta si sale per roccette, cenge e saltini rocciosi si arriva sulla cima della Punta Roma.



Madonna di vetta

La vista sulla bella cima del Visolotto, preceduta dalla Punta Gastaldi.



Visolotto dalla Punta Roma

### **Ritorno**

Per la via dell'andata.

Materiali: piccola dotazione alpinistica.