

Via del Corso allo sperone dell'Alpe Rulè

scritto da Roberto Gardino | 20 Giugno 2024

Dall'incantevole Pian della Mussa nella Val d'Ala, sul lato orografico sinistro, è stata aperta la Via del Corso allo sperone dell'Alpe Rulè, 2180 m. Primi salitori: Giancarlo "Muyo" Maritano, guida alpina, Roby Ramello, Marco Salomone, nel 2021. Via breve, quasi di stampo alpinistico. Difficoltà: 5a max, 4c obbligatorio, lo sviluppo è di 160 metri ed è interamente attrezzata a fix. E' possibile integrare con protezioni mobili.



Sperone dell'Alpe Rulè

Accesso

Si risale la Valle di Ala fino al Pian della Mussa e si parcheggia a Grange della Mussa, davanti al Ristorante Bricco.

Avvicinamento

A sinistra del ristorante parte il sentiero; sul lato opposto la Rocca Tovo sulla cui parete est c'è la Via Giustetto - Grassi.



Rocca Tovo

Sul percorso incontri montani: un gruppo di stambecchi maschi, fa da sfondo la Bessanese.



Stambecco e Bessanese sullo sfondo

Si raggiunge l'Alpe Rulè.




Alpe Rulè

Più avanti si vede bene in alto lo sperone dell'Alpe Rulè.



Si vede bene lo sperone dell'Alpe Rulè

Volgendo lo sguardo verso l'alta valle si vede la Punta d'Arnas, alla sua sinistra non in foto la Croce Rossa.



Punta d'Arnas

Ad un certo punto si devia dalla traccia che sale al Lago Mercurin andando a sinistra della stessa.



Deviazione per lo sperone dell'Alpe Rulè

L'ultimo tratto si risale su sfasciumi



e si aggira uno sperone (ometto) per portarsi all'attacco della via.



All'attacco della Via del Corso

Itinerario

L1: placca fessurata con ribaltamento centrale su cornice. Poi lama fessurata fino al ballatoio di sosta 5b.



Via del Corso allo sperone dell'Alpe Rulè



L2: sperone molto bello, poi blocchi sulla destra 3c.

L3: attraversare il terrazzo e affrontare una bella parete appigliata verticale, con fessura larga nella seconda parte 4c.



Fessura larga


Punto di sosta alla fine di L3.



L4: andare a destra e salire in traverso uno sperone con passo delicato a metà 4b.



L5: sullo sperone successivo sopra la sosta, con passo tecnico in uscita 5c.



Via del Corso allo sperone dell'Alpe Rulè

L6: tiro di trasferimento su roccette erbose 2b.

L7: muretto aggettante con passo tecnico 5b.



L8: canalino con due gradini da superare, fino al pendio erboso terminale 4b.


Variante (non attrezzata): a sinistra con traverso di cinque metri, poi paretina appigliata. Utile un friend 2BD.



Variante (non attrezzata)


Ritorno

Dall'arrivo si imbecca il sentiero n. 227 che scende in direzione Pian della Mussa.



Sentiero 227

Sopra di noi la Punta Rossa di Sea.



Punta Rossa di Sea

Si scende passando abbastanza vicino al punto di attacco della via



Via del corso allo sperone dell'Alpe Rulé

poi all'Alpe Rulé e da lì fino al Pian della Mussa, arrivando al punto di partenza al bar/ristorante Bricco.



Materiali: avevamo con noi due mezze corde da 60, collegamenti preparati per le soste, friend 2BD.